

治河全書

治河全書

卷之十二

高家堰事宜

淮河全圖

淮河圖說

高家堰事宜

高堰者所以障全淮之水使不得分流旁出而并力北趨以與黃敵乃兩河之關鍵也志稱後漢廣陵太守陳登所築至明少保潘季馴復大葺之自河工敝壞黃河之水逆入清口清口堙塞淮水潰六壩而東注山鹽高寶諸州邑幾為巨浸堰雖存與無堰等幸我

皇上南巡

親覽形勢洞燭機宜

命堅閉六壩廣開清口且大舉增築高堰上自武家墩下至秦

家高岡屹立如山於是堰以西之水涓滴皆出而會黃而
堰以東之沮洳之地復為膏壤矣此皆

廟莫精詳功同造化以致兩河普利億兆更生後之防河者奉
為一定之制守而弗失即千萬年可長治也設有高堰山
盱兩通判管理修防其汛有三北曰高堰汛屬高堰通判
南曰徐壩汛屬山盱通判中曰高澗汛則分屬焉

高堰通判所轄北自山清交界武家墩後橫堤頭起南至
高良澗禹王廟前止山盱通判所轄北自高良澗禹王廟
前起南至泰家高岡止

高堰汛

自武家墩西堤歷攔河壩至東堤歷鹽壩至土地廟前大堤頭攔河壩止長七百六十六丈七尺

自武家墩土地廟起至高堰大壩北止大堤長二千四十一丈八尺自高堰大壩北頭起至小黃莊止大堤長三千七百二十二丈七尺

高澗汛

自小黃莊起至高良澗禹王廟山圩交界止大堤長二千三百七十四丈五尺六寸以上屬高堰廳

自高良澗禹王廟起至周家橋止大堤長三千二百二十
七丈四尺

徐壩汎

自周橋起歷棠梨樹至秦家高岡止大堤長四千三百七
丈以上嶺山所屬

高堰大堤於康熙三十八年冬發帑修築

命原任戶部尚書王日濂原任兵部侍郎楊雍建原任內閣學
士李應鳳原任都察院左都御史董訥原任總漕馬世濟
原任浙閩總督朱弘祚原任廣西巡撫王起元原任浙江

巡撫金鉉線一信原任安徽巡撫陳汝器原任貴州巡撫
衛既齊原任廣東巡撫江有良高承爵原任福建巡撫宮
夢仁等領帑分修

命兵部尚書范承勳工部尚書王鴻緒吏部侍郎王揆戶部侍
郎田雯兵部侍郎布雅努刑部侍郎喻成龍工部侍郎顧
蔭都察院右副都御史王紳壽萬等督催諸臣於康熙三
十九年二月到工

題請將工分為三段以自武家墩至小黃莊為一段小黃莊
以南為中段自周橋至棠梨樹為三段先從中段興修本

年四月臣始履任見湖堤衝刷殘缺難禦伏汎於五月內
題准武家墩至小黃莊臨湖釘埽工程委河員李梅等領大
工帑銀先行攢築以資捍禦迨七月初七八等日風雨大
作鑿柴禦浪堤工賴以無虞嗣因分修揚雍建江有良以
疾歸高承爵補授皖撫王日藻朱弘祚病故工程交與劾
力學道姚淳素劉謙吉陸鳴珂史陸興岳宏譽等接管至
堵閉六壩工程關係緊要臣

題准委工部員外郎王登魁原任知縣甯維邦等堵塞茹家
圍南壩及夏家橋責令襄河同知常維禎照例賠修唐埂

南壩山旰通判孫調鼎貽修茆家園北壩唐堽中壩及北壩俱於康熙三十九年八月堵塞完工因閉壩水長

題留夏家橋口門以便分修諸臣臨湖鑲柴於十二月十九日合龍門是役也湖溜湍激堵塞倍極艱難幸秋令八十月餘日西風不作洪濤不興得以僨堵成工此皆

皇上至誠格天之所致也是年九月奉

旨撤回范承勳等九人臣奉

命專督各工於康熙四十年冬告竣北自武家墩堤頭起南至棠梨樹止長一萬四千九百八十一丈二尺三寸高二丈

三四五尺不等臨湖鑲柴高一丈一二三四尺不等頂寬
八丈四尺又臨湖鑲柴寬八尺底寬一十三四丈不等臣
慮柴土不能經久自武家墩至小黃莊堤底舊石工年久
殘缺淤墊

題請重砌新石岸自小黃莊以南至古溝前河臣于成龍委
員建砌石岸有未完工者嚴飭備完有被水冲殘者速員
修補又自古溝以南至林家西亦俱創砌石岸又自天然
壩南起至秦家高岡止俱臨湖鑲柴以資保障又置鐵犀
五座於高堰大壩高良澗龍門大壩茆家圍夏家橋諸處

以鎮之

康熙四十年三月桃汛大發湖水蓄長

題准自武家墩起至棠梨樹止加築子堤長一萬四千九百八十一丈二尺三寸通工以出水面七尺為度以禦風浪今康熙四十一年伏汛黃淮並漲水勢異常全賴子堤捍禦

武家墩西堤東堤原係明季行運新河之東西堤也西堤於康熙十五年間被水衝決堵塞今歷年加修東堤係舊堤康熙三十九年議修以為西堤重門之障

山清交界東攔河壩長四十丈康熙三十六年創築因每歲修葺西堤築此以便取東岬之土

真武廟東攔河壩長三十丈康熙十六年建因新河不復行運築壩河上以便往來

鹽壩長五十八丈五尺康熙三十四年鹽商築

南攔河壩長三十四丈康熙二十二年創築以攔湖水

高堰大壩外越壩長一百八十一丈五尺康熙十六年創築

六安溝外越壩長六十八丈五尺康熙三十九年鑲築修

築

高湖大壩內有深潭不能幫築康熙四十年創築裏月堤一道長二百五丈五尺見在估砌石工又臨河外月堤發釘排椿鑲柴一段長一百五丈

清水潭堤內有深潭不能幫築康熙四十年創築裏月堤一道長九十六丈

周橋迤南舊減水壩六座康熙三十五年大水衝壞康熙三十九年堵塞今另建滾水石壩三座上下兩座金門口寬各七十丈中一座金門口寬六十丈又建天然壩草壩

二座一口寬六十丈一口寬六十二丈三尺

大堤內運料小河一道自武家墩起至周橋止前河臣靳輔開挖未成康熙三十九年范承勳等

題准以挑河之土築大堤河面寬八丈底寬五丈深五尺為度因水淺未能通舟康熙四十一年

題准加挑

運料河堤一道土人稱為二堤自武家墩起至周橋撐堤止

周橋東草字河順水堤一道自周橋大壩東起至仁和集

西止長四千八百九十五丈康熙四十年修築

唐漕河堤一道自天然壩南大堤起至介溝止長三千三百一十五丈康熙四十年創築

蔣家壩攔水堤一道自蔣家壩起至周家園止長一千一百五十三丈康熙四十年河員捐資築


淮
河
全
圖
















































淮河圖說

桐柏縣西三十里胎簪山之陰有泉曰淮井即淮河發源處也井口縱橫各七尺水深五六尺雖大旱不乾蓋其泉眼三出昔人因之砌磴為井井上置亭其水伏流東二十餘丈泉眼遂多水始群出至桐柏縣繞城北門而東有山曰桐柏淮水出其南昔禹導淮自桐柏即此也水深五六寸至尺餘寬四五丈漸流成渠矣又東二十餘里月河水入焉

月河

發源泌陽縣南流合圍山諸水入於淮

查自淮井以西凡山澗之水俱向西流入南陽歸漢江
淮井以東水皆東流注淮河桐柏縣之水有東西分沆
之異也

附餘

桐柏縣周初柏國春秋屬楚漢置復陽縣以在桐柏大
復山之陽故名隋改桐柏縣屬淮州唐屬唐州明初屬
唐縣成化二十年仍改桐柏鎮為桐柏縣屬南陽府今
因之

淮瀆廟舊建於桐柏鎮西二十五里淮井舖漢延禧六年移建桐柏鎮東一里許唐天寶六年封淮瀆為長源公五代楊溥二年封長源王明洪武中定各神號稱東瀆大淮之神廟內古柏五株相傳漢時所植

御書靈瀆安瀾四字匾額康熙三十三年遣官費建

淮水又東過信陽州北去州四十五里游河川河洋河水入焉

淮水至此深二三尺寬至六七十丈其勢漸大

游河

在信陽州西五十里源出四望山流至出山店入於淮
四望山在州西六十里極
高峻登眺見數百里之外

明河

在信陽州北九十里源出大木山白龍潭流至杜家灣
入於淮大木山在州西一百二十里按明河即水經所云大木水
也水經注水出大木山即晉車騎將軍祖逖將家避難
所居也今俗訛大為天或以木為目皆非也

洋河

在信陽州東北六十里源出大埠關之西港東流入淮

附餘

信陽州周宣王封元舅申伯於謝即此秦置義陽縣隸南陽郡漢省入平氏縣三國魏初復義陽縣唐為申州宋置信陽軍元為信陽州明初為縣成化十一年復為州屬汝寧府領羅山一縣今因之

淮水又東過羅山縣北去縣二十里澗河濼清河月兒灣河竹竿河水入焉

澗河

源出隨州黃土山為黃土河經信陽州會九曲河北流

抱州城至羅山縣西北六十里入淮九曲河即九渡河
源出信陽州雞翅山水經註云磳澗濞委沿邈九渡矣
其猶零陽之九渡水故亦謂之九渡焉
雞翅山即雞頭山在信陽州南
七十
里

濞清河

今名濞水澗羅山縣北二十里入於淮

月兒灣河

在羅山縣東北三十里源出掘山北流入於淮

竹竿河

在羅山縣東三十里會小黃河水北流入於淮小黃河

源出靈山流遶縣城南門入竹竿河

靈山在信陽州東南六十里跨羅山

縣境方輿勝覽云視衆山最高每雲起覆頂天必雨

附餘

羅山縣周為中國地秦屬南陽郡漢置鄆縣屬江夏郡
隋置羅山縣屬義陽郡唐置南羅州尋為縣屬中州宋
初省入義陽軍後復置縣屬信陽軍元屬信陽州明初
屬汝寧府成化十一年隸信陽州今因之

羅山在縣南一百里隋因山名縣舊治在山下

子路問津處在子路山其西有二小石門在縣西南八
十里又十里為大石門南通荆楚守隘之地也世傳子
路宿於石門即其處云

淮水又東過息縣南去縣四里閭河營河谷河漣河沈
河清水港水入焉

閭河

在息縣東北九十里源出碓山縣高皇陂東流達於淮
營河

在息縣東北一百五十里源出汝河東南達於淮

谷河

在息縣東南四十里源出豎斧堰東流達於淮

漢河

在息縣北十里下流東南為葛坡達於淮葛坡在縣東南三十里即費長房投杖化龍處也

泥河

在息縣東南四十五里源出萬安塘東流入淮

清水港

在息縣南三里源出汝陽牛團塘東流入淮

附餘

息縣周息侯國後楚滅息置白公城秦屬九江郡漢置
新息縣屬汝南郡東漢又析置褒信縣以後置屬不一
唐初置息州後廢州為縣屬蔡州宋紹興十一年與金
議和以淮為界縣遂屬金復置息州宋末年置行省於
州元仍為州隸汝寧府省褒信入之明復為縣初屬鳳
陽府尋改屬光州今因之

淮水又東過光山縣北去縣九十里寨河水入焉

寨河

在光山縣北三十里合清流入淮清流河在光山縣西四十五里按寨河始即水經註所謂紫水也因聲相近而誤耳

附餘

光山縣春秋時弦子國秦屬九江郡漢置西陽縣屬江夏郡晉改光山縣屬弋陽郡唐屬光州宋紹興間改期思縣元至正間仍名光山改屬汝寧府明仍屬光州今因之

濮公山即弋陽山一名浮弋山又名浮光山在縣北九

十里淮河之濱相傳濮公煉丹於此光浮於天州邑俱以此名

淮水又東過光州北去州三十里小黃河水入焉

小黃河

源出麻城縣北九十里分水嶺經光山東至光州西北流貫城東出會恨溝入淮按水經註黃水出黃武山東北流木陵關水注之今俗稱小黃河州誌黃加水作潢非

附餘

光州春秋為弦黃蔣三國地戰國屬楚秦屬九江郡漢置汝南郡統弋陽縣三國魏分汝南郡置弋陽郡梁末置光州元魏復為弋陽郡唐復為光州統定城光山仙居固始殷城五縣宋廢殷城元省定城屬汝寧府明初隸鳳陽府領光固二縣尋改隸汝寧府添領息縣成化十一年析固始置商城領縣四今因之

淮水又東過固始縣北潁州南去固始北七十里潁州南一百二十里洪河史河汝河谷河水入焉

潁河

一名白鷺河在固始縣西五十里源出麻城縣分水嶺
東流入固始會春河至期思鎮達於淮白鷺今作白露
史河

在固始縣東三十里源出商城縣東流入固始會石溜
河曲河至臨水鎮達於淮石溜河在固始縣南四十五
里源出大蘇山曲河在固始縣西十五里源出斛山東

北流至東曲里入史河設有閘壩以灌田大蘇山在商

里世傳蘇真人升仙處西南抵六安東抵霍丘周圍約
五百里斛山在商城光山二縣間上廣下狹形方如

斛故名

汝河

在潁州南一百二十里入淮 按汝水源出汝州天息
山東南入西平經上蔡汝陽新蔡以達於淮元季水溢
為害自舞陽之鍋河截其流約水東注因陞蔡州為汝
寧府而西平雲莊遂平馬鞍諸山水仍合流古渠至潁
州入淮

谷河

在潁州南七十里由新蔡入境經黑塔坡東南過老軍
屯又東過楊宅橋遠七里岡北為崇灣漚於中村岡南

至水臺西入淮

附餘

固始春秋為蓼蔣二國地後俱滅於楚秦屬九江郡漢
置寢丘期思二縣屬汝南郡東漢改寢丘為固始縣屬
淮揚國晉分固始屬汝陰郡期思屬弋陽郡隋改期思
為殷城唐以殷城固始俱隸光州宋廢殷城入焉明初
隸鳳陽府尋改屬光州今因之

潁州春秋胡子沈子二國地戰國屬楚秦屬潁川郡漢
屬汝南郡後漢為汝陰郡梁為潁州隋復為汝陰郡唐

復為潁州宋為順昌軍後改順昌府元為潁州隸汝寧府後陞潁州萬戶府為中萬戶府明為鳳陽府潁州初領縣三潁上太和亳縣後改亳縣為州隸鳳陽府今因之

淮水又東過霍丘縣北潁上縣南去霍丘北四十五里潁上南二十五里澧河東河潤河潁河清河水入焉

澧河

在霍丘縣西十里源出棗水河北流入淮

東河

在霍丘縣東五十里源自六安北東流合涑河水入淮
涑河在霍丘縣東南二十五里源自六安香河嶺分小
河灣東流入東河 按澧河涑河卽窮水也水經註云
窮水出六安國安豐縣窮谷世謂之豐水亦曰窮水音
戎並聲相近字隨讀轉然則豐與戎皆窮水之名殆二
水本出一源後因塘堰變遷遂分而命之而各加以水
耳

潤河

有大小潤河大潤河源出潁州土陂地泉及諸陂積流

成河東過碑橋受小澗河水出椒陵至潁上縣澗口鎮
過靈臺入淮小澗河出潁州堽坊以東溝澗積水成河
東流至碑橋東入大澗河

潁河

亦名沙河源出登封縣乾陽山東南過陳州合浦水又
東南過南頓合潁水又東南經潁州至潁上縣東門外
東南流入淮按汝水發源天息山者自元季於舞陽
截斷南流亦東歸於潁河

清河

在潁上縣西南六十里漕口鎮南流入淮

附餘

霍丘古蓼國地武王封霍叔監殷於此春秋屬楚秦屬
九江郡漢屬六安國置安豐松滋二縣東漢屬廬江郡
西晉改蓼縣屬安豐郡隋開皇十九年置霍丘縣屬壽
州宋立安豐軍元屬安豐路總管明仍以霍丘屬壽州
隸鳳陽府今因之

潁上戰國屬楚秦為潁川郡地西漢為慎縣又曰新鄆
隸汝南郡東漢為慎侯國西晉屬汝陰郡梁置下蔡郡

隋改潁上縣仍屬汝陰郡唐屬潁州隸河南道宋以潁州為順昌府縣仍屬焉元復潁州省縣入之後復置縣隸汝寧府明仍屬潁州隸鳳陽府今因之

龍池在潁上縣西南四十里淮潤鄉即張龍公及九子脫骨化龍處縣東十里焦氏臺有張龍公廟臺即龍公與鄭祥遠爭釣處也自唐景龍中立廟宋熙寧中封公為昭靈侯石氏采順夫人元祐六年郡守蘇軾迎公脫骨於郡西湖行祠禱雨其應如響乃益治其廟作碑而銘之弘治七年釐正祀典每歲春秋縣官率僚屬以致

祭

淮水又東北過壽州西去州六十里清河西淝河東淝河洛河水入焉

清河

源出六安州界木廠山至壽州西南七十里入於淮

西淝河

自太和縣流入壽州至硤石山入淮

東淝河

源出合肥縣雞鳴山北流二百餘里至壽州北西入於

淮

洛河

自定遠縣白望堆流入壽州境至新村南入於淮

附餘

壽州春秋時屬楚秦為九江郡置壽春邑漢為淮南國
後漢復為九江郡三國江淮間為戰爭之衝晉平吳復
為淮南郡東晉改揚州郡隋文帝改壽州煬帝復為淮
南郡唐復為壽州宋陞壽春府元為安豐路明初為壽
春府尋改壽州今因之

峽石山在州西北二十五里寰宇記云兩岸相對淮水
經其中

安豐塘在州南六十里廢安豐縣即芍陂也楚令尹孫
叔敖作以溉田萬頃元立芍陂屯田明永樂中修治開
三十六門并四閘

正陽關在州南六十里漢昭烈築城屯兵於此有劉關
二城

壽昌城在八公山東南梁帝堰淮水以灌壽陽水勢日
增元魏揚州刺史李崇於八公山東更築一城以備大

水州人號曰壽昌城

淮水又東北過懷遠縣東去縣二里渦河淠河芟河天河肥河水入焉

渦河

在懷遠縣北一里發源自葛河口由鹿邑至亳州界黃河支流從西北來注之至亳城北與馬尚河合經蒙城至懷遠縣北東入淮謂之渦口

淠河

在懷遠縣西六十里源發蒙城縣至縣南歐村入淮

茨河

在懷遠縣西南十里源發蒙城縣至縣荆山南入淮

天河

在懷遠縣南五里源出鳳陽縣之利山西北流至塗山
南入淮

淝河

源出宿州龍山湖東流至懷遠縣正義村等處匯為巨
浸東入於淮

附餘

懷遠春秋時宋鍾離二國地漢當塗鍾離縣屬九江郡
晉屬淮南郡隋曰塗山唐曰鍾離俱屬鍾離郡宋改懷
遠軍領荆山縣元改懷遠縣省荆山入之屬安豐路明
屬鳳陽府今因之

荆山在懷遠縣治西南山頂西北有土坑相傳為卞和
採玉處

塗山在懷遠縣治東南淮河東岍岡經云平阿縣東有
荆塗二山相為一脈而水繞荆山之右禹鑿為二以通
之今兩岍之間鑿痕猶存左氏傳曰禹會諸侯於塗山

杜預註在壽春東北

淮水又東北過臨淮縣北去縣一里濠河月明湖水入焉

濠河

有二源東源出濠塘山西源出鎮鄒山二水至昇高橋合流至城西由廣會橋入淮

月明湖

在縣東一里北流入淮

附餘

臨淮春秋鍾離子國戰國屬楚秦屬九江郡漢置鍾離
縣隸淮南國晉屬淮南郡安帝時置鍾離郡屬徐州北
齊改西楚州隋改豪州大業初復為鍾離郡唐復為豪
州屬河南道元和中以豪加水為濠元為濠州路尋改
臨濠府後仍為州隸安豐路明置中立縣又置中立府
尋改縣為臨淮遺府治於鳳凰山之陽曰鳳陽府又析
置鳳陽縣今因之 按志縣迤近淮河水恒為患明成
化十二年修築東西二壩約高丈餘自後逐年加修淮
水泛濫賴此捍禦正德六年夏水高於壩冲開北城官

民房屋傾倒過半嘉靖二年水西壩傾圮又復增築萬曆三十三年大水東壩冲塌西壩舟行壩上因復增築視昔高一丈又自城東北至濠梁驛一帶地方近淮咫尺明時二次修築石堤計長三百二十四丈居民恃以無恐

淮水又東北過五河縣東去縣二里澮河沱河淙河澮河水入焉

澮河

在五河縣南門外源出河南永城縣馬長河東流經宿

州過靈璧縣固鎮橋至縣南入於淮

沱河

在五河縣北二里源出宿州紫蘆湖經靈璧縣東南至縣西北會滄水東入於淮

淙河

淙俗作滄

在五河縣南二里源出南湖東流入於淮

潼河

在五河縣東三十里源出虹縣羊城湖通沱河經天井湖南至鐵鎖嶺入淮北至虹縣石礮子亦入淮

附餘

五河秦屬泗水郡漢屬臨淮東海沛三郡後漢下邳國地屬徐州晉屬臨淮郡隋屬下邳郡唐泗州地天寶初為臨淮郡地屬河南道貞元中以泗州隸徐州此地屬徐泗濠節度使宋屬淮南東路咸淳七年城五河口為安淮軍置隘口屯田又置五河縣以沱澮滌潼四水合於淮故名元屬臨淮府復改屬泗州隸淮南路明屬鳳陽府今因之

浮山在縣治東三十里介五河盱眙之間寰宇記云俯

臨長淮山下有穴淮水汎溢其穴即高水減還低有似山浮故名浮山一名臨淮山

鐵鎖嶺在縣治東三十里介五河泗州之間與浮山對峙橫跨淮口故名

淮水又東過泗州南盱眙縣北其南許家河澗溪水注之其北又與柳山甓山陡安崙墩影塔龜山洪澤諸湖水合而出清口與黃河會東流入於海

許家河

自定遠縣流至盱眙縣境由查家埠入於淮

澗溪

盱眙縣西南山澗之水由舊縣小河口入淮

柳山河

在泗州西北九十里柳山下

甌山湖

在泗州西甌山下

陡湖

在泗州西二十五里

安湖

舊名河

在泗州北一百二十里

崙墩湖

在安湖西

影塔湖

在泗州北長六十里濶五十里東連洪澤湖

龜山湖

在泗州東北三十里

洪澤湖

在泗州東北濶一百二十里湖之在泗者五十有二

不勝志戴州西北東三面皆湖南面為淮每遇夏潦秋霖小大滙注害禾稼浸城市為泗民患

按汴河自開封經宿州至泗入城內東南達於淮隋大業中開導名通濟渠即宋時運道也自元至元間已淤廢

附餘

泗州夏封伯爵子若木為徐國春秋時滅於吳吳入越越又入楚秦屬泗水郡漢初屬楚荆吳三國後屬沛國武帝置臨淮郡東漢以其地合下邳為徐縣屬下邳國

亦曰臨淮晉分下邳屬縣在淮南者置臨淮郡於盱眙
徐隸焉其後屬置不一後周始改泗州隸河南道宋屬
淮南路元和隸河南行者至正間揚州置淮南行省州
隸焉明屬鳳陽府領盱眙天長二縣今因之

城外堤明萬曆四年巡按御史邵陞砌以石周圍二千
八百四十五丈高九尺有奇濶一丈有奇泗民德之立
石曰邵公堤

外城河即外濠護城河也環城皆濠內有城外有堤濠
水常盈泗州前志云諸門皆有水關西門舊關名金剛

渡北門曰鐵窻櫺香花北門二關相對宋時通漕艘明弘治間北關常啓後湮塞惟香花門一關出水而濠高於內啓洩為難自淮水灌城雉堞淵漫內外河通舟楫往來無阻明知州王陞填城記云自萬曆年米河高城低關門之閉而不敢啓者幾十餘年以故壅溢成患而城市沮洳解宇蕩析可為寒心凡為泗人計久遠者莫不以填城為長策御史周盤奏請截留漕米二萬石發州填城共填過大小街巷二十一道軍民署房基土方一萬四千有奇助益水火災民房屋二千餘間

盱眙縣春秋屬吳為善道地戰國屬楚秦為盱眙縣盱眙山名也西漢屬臨淮郡東漢屬下邳國晉置臨淮郡東晉復立盱眙郡隋仍為縣屬江都郡唐置西楚州宋初屬楚州又屬泗州又置盱眙軍又改招信軍元為招信路總管府又改臨淮府後屬泗州隸淮安路明初隸淮安府泗州洪武四年仍屬泗州改隸臨濠府即鳳陽府今因之

龜山有二處一在盱眙縣西南一里一在盱眙縣東北三十里山麓臨淮河嶽瀆經云禹治水三至桐柏山獲

淮渦水神巫支祁形猶獼猴力踰九象人不可視命庚辰制之鎖於龜山之足淮水乃安今存古寺寺後有井名支祁井俗傳鎖支祁於井中

長沙洲在盱眙縣北長一里高丈餘舊時淮水泛漲賴以捍禦今廢

護城堤在盱眙縣西北沿淮河南岫明萬曆五年巡按御史邵陞所築自翟家河起至五塔山麓止長七百二十丈曰邵公堤萬曆二十一年重修